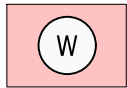
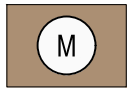


Planzeichenerklärung

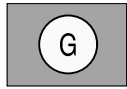
Darstellungen



Wohnbauflächen



Gemischte Bauflächen



Gewerbliche Bauflächen



Sonderbauflächen (Zweckbestimmung durch Einschrieb im Plan)



Flächen für den Gemeinbedarf


Einrichtungen und Anlagen:



Schule



Hauptverkehrsstraßen



Grünflächen

Zweckbestimmung:



Friedhof

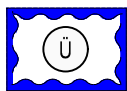


Wasserflächen

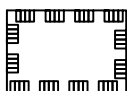


Flächen für die Landwirtschaft

Nachrichtliche Übernahmen



Überschwemmungsgebiet



Umgrenzung von Schutzgebieten und Schutzobjekten im Sinne des Naturschutzrechtes



Landschaftsschutzgebiet



oberirdische Hauptversorgungsleitungen

Sonstige Planzeichen



Abgrenzung der Flächennutzungsplanänderung