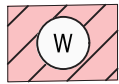


# Planzeichenerklärung

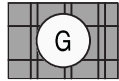
## Darstellungen



Wohnbauflächen



Gemischte Bauflächen



Gewerbliche Bauflächen



Flächen für die überörtlichen und örtlichen Hauptverkehrsstraßen



Bahnanlagen




Haltepunkt




Versorgungsanlage für Gas



Regenklärbecken




Grünflächen



Wasserflächen



Umgrenzung von Flächen für die Regelung des Wasserabflusses



Flächen für die Landwirtschaft



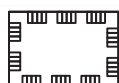
Wald

## Kennzeichnung



Flächen, unter denen der Bergbau umgeht  
(Bereich des Oberflächennahen Altbergbaus)

## Nachrichtliche Übernahmen



Umgrenzung von Schutzgebieten und Schutzobjekten im Sinne des Naturschutzrechtes



Landschaftsschutzgebiet



Überschwemmungsgebiet



Bedarfsplanmaßnahmen Verkehrsflächen

## Sonstige Planzeichen



Abgrenzung der Flächennutzungsplanänderung